

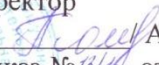


Ситниковская средняя общеобразовательная школа  
филиал муниципального автономного общеобразовательного учреждения Омутинская средняя общеобразовательная школа  
№2

Рассмотрено на заседании  
МО учителей географии  
Руководитель МО   
Протокол № 3 от 30.10.2018г.

Согласовано:  
Заместитель директора по УВР  
  
30.10. 2018г.



Утверждаю:  
Директор  
 А.Б. Комарова  
приказ № 3/16 от 30.10.2018

## Рабочая программа

Предметная область: общественно-научные предметы.

Предмет: география.

Направление: основное общее образование.

Класс 8.

Составитель: учитель географии  
Семёнова Инна Анатольевна

с. Ситниково, 2018

## Раздел I. Планируемые результаты изучения учебного предмета, курса.

### Личностные результаты освоения курса

Обучающийся должен:

- Воспитание гражданской идентичности: патриотизма, уважения к Отечеству, прошлому и настоящему многонационального народа России; осознание своей этнической принадлежности;
- Осознание ценности географического знания как важнейшего компонента научной картины мира;
- Формирование поведения в географической среде – среде обитания всего живого, в том числе человека;
- Аргументированная оценка своих и чужих поступков в разных ситуациях, с опорой на общечеловеческие ценности;
- Формирование ответственного отношения к учению, готовности и способности обучающихся к саморазвитию и самообразованию на основе мотивации к обучению и познанию, осознанному выбору;
- Формирование целостного мировоззрения, соответствующего современному уровню развития науки и общественной практики, учитывающего социальное, культурное, языковое, духовное многообразие современного мира;
- Формирование осознанного, уважительного и доброжелательного отношения к другому человеку, его мнению, мировоззрению, культуре, языку, вере, гражданской позиции; готовности и способности вести диалог с другими людьми и достигать в нём взаимопонимания.

Метапредметными результатами изучения курса «География» является формирование универсальных учебных действий (УУД).

### *Регулятивные УУД:*

– способности к самостоятельному приобретению новых знаний и практических умений, умения управлять своей познавательной деятельностью;

– умения организовывать свою деятельность, определять её цели и задачи, выбирать средства реализации цели и применять их на практике, оценивать достигнутые результаты:

### **8 класс**

- самостоятельно обнаруживать и формулировать проблему в классной и индивидуальной учебной деятельности;
- выдвигать версии решения проблемы, осознавать конечный результат, выбирать из предложенных и искать самостоятельно средства достижения цели;
- составлять (индивидуально или в группе) план решения проблемы (выполнения проекта);
- подбирать к каждой проблеме (задаче) адекватную ей теоретическую модель;
- работая по предложенному и самостоятельно составленному плану, использовать наряду с основными и дополнительные средства (справочная литература, сложные приборы, компьютер);
- планировать свою индивидуальную образовательную траекторию;
- работать по самостоятельно составленному плану, сверяясь с ним и целью деятельности, исправляя ошибки, используя самостоятельно подобранные средства (в том числе и Интернет);
- свободно пользоваться выработанными критериями оценки и самооценки, исходя из цели и имеющихся критериев, различая результат и способы действий.

- в ходе представления проекта давать оценку его результатам;
- самостоятельно осознавать причины своего успеха или неуспеха и находить способы выхода из ситуации неуспеха;
- уметь оценить степень успешности своей индивидуальной образовательной деятельности;
- организация своей жизни в соответствии с общественно значимыми представлениями о здоровом образе жизни, правах и обязанностях гражданина, ценностях бытия и культуры, социального взаимодействия;
- умения ориентироваться в окружающем мире, выбирать целевые и смысловые установки в своих действиях и поступках, принимать решения.

*Средством формирования* регулятивных УУД служат технология проблемного диалога на этапе изучения нового материала и технология оценивания образовательных достижений (учебных успехов).

### ***Познавательные УУД:***

– формирование и развитие посредством географического знания познавательных интересов, интеллектуальных и творческих способностей учащихся;

– умения вести самостоятельный поиск, анализ, отбор информации, ее преобразование, сохранение, передачу и презентацию с помощью технических средств и информационных технологий:

### **8 класс**

- анализировать, сравнивать, классифицировать и обобщать понятия;
  - давать определение понятиям на основе изученного на различных предметах учебного материала;
  - осуществлять логическую операцию установления родо-видовых отношений;
  - обобщать понятия – осуществлять логическую операцию перехода от понятия с меньшим объёмом к понятию с большим объёмом;
  - строить логическое рассуждение, включающее установление причинно-следственных связей;
  - создавать модели с выделением существенных характеристик объекта, преобразовывать модели с целью выявления общих законов, определяющих данную предметную область;
  - представлять информацию в виде конспектов, таблиц, схем, графиков;
- преобразовывать информацию из одного вида в другой и выбирать удобную для себя форму фиксации и представления информации, представлять информацию в оптимальной форме в зависимости от адресата;
- понимая позицию другого, различать в его речи: мнение (точку зрения), доказательство (аргументы), факты; гипотезы, аксиомы, теории, для этого самостоятельно использовать различные виды чтения (изучающее, просмотровое, ознакомительное, поисковое), приёмы слушания;
  - самому создавать источники информации разного типа и для разных аудиторий, соблюдать информационную гигиену и правила информационной безопасности;
  - уметь использовать компьютерные и коммуникационные технологии как инструмент для достижения своих целей, уметь выбирать адекватные задаче инструментальные программно-аппаратные средства и сервисы.

*Средством формирования* познавательных УУД служат учебный материал и прежде всего продуктивные задания учебника, нацеленные на:

- осознание роли географии в познании окружающего мира и его устойчивого развития;
- освоение системы географических знаний о природе, населении, хозяйстве мира и его отдельных регионов, на основе которых формируется географическое мышление учащихся;
- использование географических умений для анализа, оценки, прогнозирования современных социоприродных проблем и проектирования путей их решения;
- использование карт как информационных образно-знаковых моделей действительности.

#### ***Коммуникативные УУД:***

##### **8 класс**

- отстаивая свою точку зрения, приводить аргументы, подтверждая их фактами;
- в дискуссии уметь выдвинуть контраргументы, перефразировать свою мысль (владение механизмом эквивалентных замен);
- учиться критично относиться к своему мнению, с достоинством признавать ошибочность своего мнения (если оно таково) и корректировать его;
- понимая позицию другого, различать в его речи: мнение (точку зрения), доказательство (аргументы), факты; гипотезы, аксиомы, теории;
- уметь взглянуть на ситуацию с иной позиции и договариваться с людьми иных позиций.

*Средством формирования* коммуникативных УУД служат технология проблемного диалога (побуждающий и подводящий диалог) и организация работы в малых группах, а также использование на уроках элементов технологии продуктивного чтения.

***Предметными результатами*** изучения курса «География» в 8 классе являются следующие умения:

- \* осознание роли географии в познании окружающего мира;
- \* умение объяснять результаты выдающихся географических открытий и путешествий;
- \* умение составлять характеристику процессов и явлений, характерных для каждой геосферы и географической оболочки;
- \* освоение системы географических знаний о природе России;
- \* выявление взаимосвязи компонентов геосферы и их изменения, объяснение проявления в природе Земли географической зональности и высотной поясности;
- \* умение определять географические особенности природы отдельных территорий и страны в целом;
- \* устанавливать связь между географическим положением, природными условиями, ресурсами и хозяйством отдельных территорий;
- \* выделять природные и антропогенные причины возникновения геоэкологических проблем на глобальном, региональном и локальном уровнях;
- \* различать карты по содержанию, масштабу, способам картографического изображения; уметь их читать;
- \* использовать географические знания для осуществления мер по сохранению природы.

#### **Требования к уровню подготовки обучающихся:**

##### **1. Знать (понимать):**

- географические особенности природно-хозяйственных регионов России; основные географические объекты;
- причины, обуславливающие разнообразие природы нашей Родины;
- связи между географическим положением, природными условиями и хозяйственными особенностями отдельных регионов страны;
- факторы размещения основных отраслей хозяйства России;

- основные отрасли хозяйства России, географию их размещения;
- крупнейшие городские агломерации нашей страны;
- причины возникновения геоэкологических проблем, а также меры по их предотвращению;
- географию народов населяющих нашу страну;

## **2. Уметь:**

- давать характеристики крупных регионов нашей страны, в том числе с использованием карт атласа;
- приводить примеры рационального природопользования; прогнозировать изменения природных объектов в результате хозяйственной деятельности человека;
- объяснять особенности природы регионов России и их экономические связи.

***Использовать приобретённые знания и умения в практической деятельности и повседневной жизни для:***

- ориентирования на местности; определения поясного времени; чтения карт различного содержания;
- учёта фенологических изменений в природе своей местности; проведения наблюдений за отдельными географическими объектами, процессами и явлениями, их изменениями в результате природных и антропогенных воздействий; оценки их последствий;
- наблюдения за погодой, состоянием воздуха, воды и почвы своей местности; определения комфортных и дискомфортных параметров природных компонентов своей местности с помощью приборов и инструментов;
- решения практических задач по определению качества окружающей среды своей местности, её использованию, сохранению и улучшению; принятия необходимых мер в случае природных стихийных бедствий и техногенных катастроф;
- проведения самостоятельного поиска географической информации на местности из разных источников: картографических, статистических, геоинформационных.

## **Раздел II. Содержание программы.**

### **География России.**

#### **Часть 1. Природа России**

#### **8 класс (68 часов)**

##### **Тема 1. Географическая карта и источники географической информации (4 часа)**

###### **Содержание темы**

Географическая карта и её математическая основа. Картографические проекции и их виды. Масштаб. Система географических координат. Топографическая карта. Особенности топографических карт. Навыки работы с топографической картой. Космические и цифровые источники информации. Компьютерная картография. Мониторинг земной поверхности.

###### **Учебные понятия**

Географическая карта, картографическая проекция, масштаб, топографическая карта, истинный азимут, магнитный азимут, магнитное склонение, мониторинг.

### **Основные образовательные идеи**

Географическая карта, ГИСы, космические и аэрофотоснимки – точные модели земной поверхности, с помощью которых можно решать множество задач:

- компактно и ёмко представлять земную поверхность;
- ориентироваться в пространстве;
- устанавливать взаимосвязи между объектами (процессами), закономерности их развития и на этой основе делать прогнозы протекания географических процессов и состояния объектов.

### **Практические работы**

1. Определение на основе иллюстраций учебника и карт атласа территорий России с наибольшими искажениями на различных картографических проекциях.
2. Чтение топографической карты. Построение профиля местности.

## **Тема 2. Россия на карте мира (5 часов)**

### **Содержание темы**

Географическое положение России. Территория России. Крайние точки. Государственная граница. Страны – соседи. Географическое положение и природа России. Природные условия и ресурсы. Приспособление человека к природным условиям. Часовые пояса и зоны. Карта часовых зон России. Декретное и летнее время

### **Учебные понятия**

Географическое положение, государственная граница, морская граница, страны– соседи, российский сектор Арктики, адаптация, природные условия, природные ресурсы, местное (астрономическое, солнечное) время, часовые пояса, поясное время, часовые зоны, декретное время, летнее время, зимнее время, московское время.

### **Основные образовательные идеи**

- разнообразие природных условий и богатство природных ресурсов – следствие географического положения России.
- Россия – страна с не только разнообразными, но и суровыми природными условиями.
- Россия – огромная страна, лежащая в 9 часовых зонах.

### **Практические работы**

1. Характеристика географического положения России.
2. Определение поясного времени для разных пунктов России.

## **Тема 3. История изучения территории России (5 часов)**

### **Содержание темы**

Русские землепроходцы XI – XVII вв. Открытие и освоение Европейского Севера, Сибири и дальнего Востока. Географические открытия в России XVIII – XIX вв. Камчатские экспедиции. Великая Северная экспедиция. Академические экспедиции XVIII в. Географические исследования XX в. Открытие и освоение Северного морского пути. Роль географии в современном мире. Задачи современной географии. Географический прогноз.

### **Учебные понятия**

Великая Северная экспедиция, Северный морской путь, научное прогнозирование, географический прогноз.

### **Персоналии**

Иван Москвитин, Семён Дежнёв, Ерофей Павлович Хабаров, Иван Камчатой, Владимир Васильевич Атласов, Витус Беринг, Алексей Ильич Чириков, Семён Чеюскин, Дмитрий и Харитон Лаптевы, Дмитрий Леонтьевич Овцын, Василий Васильевич Прончищев, Татьяна Фёдоровна Прончищева, Василий Никитич Татищев, Михаил Васильевич Ломоносов, Пётр Паллас, Иван Иванович Лепехин, Семён Гмелин, Николай Яковлевич Озерецковский, Василий Васильевич Докучаев, Владимир Александрович Рusanов, Георгий Яковлевич Седов, Георгий Львович Брусилов, Эрик Норденшельд, Фритьоф Нансен, Джордж Де-Лонг, Владимир Афанасьевич Обручев, Сергей Владимирович Обручев, Отто Юльевич Шмидт, Борис Андреевич Вилькицкий.

### **Основные образовательные идеи**

- Изучение территории России – длительный исторический процесс, потребовавший огромных усилий.
- География – современная наука, основная задача которой – прогнозирование изменений в природе, связанных с хозяйственной деятельностью человека.

### **Практические работы**

1. Обозначение на контурной карте географических объектов, открытых русскими путешественниками. Выделение тех из них, которые названы в честь русских первопроходцев.
2. Анализ источников информации об истории освоения территории России.

## **Тема 4. Геологическое строение и рельеф (6 часов)**

### **Содержание темы**

Геологическое летоисчисление. Шкала геологического времени. Геологическая карта. Особенности геологического строения. Крупные тектонические структуры. Платформы и складчатые пояса. Главные черты рельефа России, их связь со строением литосферы. Районы современного горообразования, землетрясений и вулканизма. Влияние внешних сил на формирование рельефа. Закономерности размещения месторождений полезных ископаемых в России. Минеральные ресурсы страны и проблемы их рационального использования. Влияние рельефа на жизнь и хозяйственную деятельность человека. Опасные природные явления.

### **Учебные понятия**

Геохронологическая таблица, геология, геологическое время, геологическая карта, тектоническая карта, тектоническая структура, платформа, складчатый пояс, фундамент (цоколь), осадочный чехол, эпоха складчатости, плита, щит, силы выветривания, моренные холмы, овражно-балочная сеть, ветер, бархан, дюна, бугры пучения, термокарстовое озеро, природный район, природные районы России, Ю полезные ископаемые, месторождение, бассейн, минеральные ресурсы, стихийные природные явления.

### **Основные образовательные идеи**

- Устройство рельефа определяется строением земной коры.
- Разнообразие – важнейшая особенность рельефа России, создающая многообразие условий жизни и деятельности людей.
- Современный рельеф – результат деятельности внешних и внутренних сил.

### **Практические работы**

1. Нанесение на контурную карту основных форм рельефа страны.
2. Выявление зависимости между строением земной коры, формами рельефа и размещением полезных ископаемых крупных территорий.

## **Тема 5. Климат России (8 часов)**

### **Содержание темы**

Факторы, определяющие климат России. Солнечная радиация. Закономерности распределения тепла и влаги. Коэффициент увлажнения. Климатические пояса и типы климатов России. Погода. Воздушные массы и атмосферные фронты. Погодные явления, сопровождающие прохождение атмосферных фронтов. Атмосферные вихри: циклоны и антициклоны. Основные принципы прогнозирования погоды. Атмосфера и человек. Влияние климата на жизнь человека. Неблагоприятные явления погоды. Хозяйственная деятельность и загрязнение атмосферы.

#### **Учебные понятия**

Климат, климатообразующий фактор, солнечная радиация, ветры западного переноса, муссон, орографические осадки, континентальность климата, годовая амплитуда температур, воздушные массы, испарение, испаряемость, коэффициент увлажнения, циркуляция воздушных масс, атмосферный фронт, атмосферный вихрь, антициклон, циклон, погода, прогноз погоды, неблагоприятные явления погоды.

#### **Основные образовательные идеи**

- Разнообразие и сложность климатических условий на территории России определяется её северным географическим положением, огромной величиной территории.
- Протяжённость с севера на юг и с запада на восток – разнообразие типов и подтипов климата – разнообразие условий жизни и деятельности людей.
- Влияние климатических особенностей на комфортность жизни и деятельности людей.

#### **Практические работы**

1. Выявление закономерностей территориального распределения климатических показателей по климатической карте.
2. Анализ климатограмм, характерных для различных типов климата России.
3. Определение особенностей погоды для различных пунктов по синоптической карте.
4. Прогнозирование тенденций изменения климата.

### **Тема 6. Гидрография России (9 часов)**

#### **Содержание темы**

Моря, омывающие территорию России. Хозяйственное значение морей. Реки России. Характеристики реки. Бассейн реки. Источники питания рек. Режим рек. Озёра. Виды озёр и их распространение по территории России. Болото. Виды болот и их хозяйственное значение. Природные льды. Сезонные льды и многолетние льды. Многолетняя мерзлота и её влияние на жизнь и хозяйственную деятельность людей. Ледники горные и покровные. Великое оледенение. Ледниковые периоды. Великий ледник на территории России. Последствия ледниковых периодов. Гидросфера и человек. Водные ресурсы. Стихийные бедствия, связанные с водой.

#### **Учебные понятия**

Бассейн океана, бассейн внутреннего стока, биологические ресурсы, материковая отмель (шельф), длина реки, бассейн реки, водораздел, питание реки, гидрологический режим, половодье, межень, паводок, озеро, водохранилище, болото, многолетняя мерзлота, природные льды, ледник, покровный лёд, горный ледник, ледниковый период, Великое оледенение, эпоха оледенения, эпоха межледниковья, водные ресурсы.

#### **Основные образовательные идеи**

- Россия окружена морями трёх океанов, отличающихся разнообразными и богатыми природными ресурсами.
- Река – сложная природная система. Знание важнейших характеристик реки – важнейшее условие правильности её использования.
- Озёра, подземные воды, многолетняя мерзлота и ледники – это богатство водных ресурсов, разнообразие ландшафтов.
- Вода – источник всего живого на Земле. Необходимость рационального использования и охраны внутренних вод России.



### **Практические работы**

1. Составление характеристики одного из морей, омывающих территорию.
2. Составление характеристики одной из рек с использованием тематических карт и климатограмм, определение возможностей их хозяйственного использования.
3. Объяснение закономерностей размещения разных видов вод суши и связанных с ними стихийных природных явлений.

### **Тема 7. Почвы России (3 часа)**

#### **Содержание темы**

Почва. Формирование почвы, её состав, строение, свойства. Зональные типы почв, их свойства, структура, различия в плодородии. Закономерности распространения почв. Почвенные карты. Почвенные ресурсы. Изменения почв в процессе их хозяйственного использования, борьба с эрозией и загрязнением почв. Меры по сохранению плодородия почв.

#### **Учебные понятия**

Почва, почвообразование, почвенный профиль, почвенный горизонт, гумус, плодородие, почвенные ресурсы, эрозия (разрушение), мелиорация.

#### **Основные образовательные идеи**

- Почвы – особое природное тело, свойства которых зависят от факторов почвообразования, различающихся от места к месту, чем и определяется их огромное разнообразие.
- Главное свойство почв – плодородие, которое может истощаться, вследствие чего необходима мера – рациональное использование и охрана.

#### **Практическая работа**

Составление характеристики зональных типов почв и выявление условий их почвообразования.

### **Тема 8. Растительный и животный мир России (3 часа).**

#### **Содержание темы**

Место и роль растений и животных в природном комплексе. География растений и животных. Типы растительности. Ресурсы растительного и животного мира. Лесные ресурсы. Кормовые ресурсы. Промыслово-охотничьи ресурсы. Особо охраняемые природные территории.

#### **Учебные понятия.**

Природный комплекс, природные компоненты, природные факторы, типы растительности, биологические ресурсы, лесные ресурсы, лесоизбыточные, лесообеспеченные и лесодефицитные территории.

#### **Основные образовательные идеи**

- Растительный и животный мир – важный компонент природного комплекса, особенно хрупкий и потому нуждающийся в заботе и охране.

#### **Практическая работа**

Установление зависимостей растительного и животного мира от других компонентов природы.

### **Тема 9. Природные зоны России (6 часов)**

#### **Содержание темы**

Природные комплексы России. Зональные и аazonальные природные комплексы. Природные зоны Арктики и Субарктики: арктическая пустыня, тундра. Леса умеренного пояса: тайга, смешанные и широколиственные леса. Безлесные зоны юга России: степь, лесостепь, полупустыня. Высотная поясность. Природно-хозяйственные зоны.

#### **Учебные понятия**

Природный комплекс, ландшафт, природный компонент, зональный комплекс, аazonальный комплекс, природный район, природная зона, лесные и безлесные ландшафты, высотная поясность, приспособление, хозяйственная деятельность, природно-хозяйственные зоны.

#### **Основные образовательные идеи**

- Природные компоненты как живой, так и неживой природы образуют природные комплексы разных видов.
- Главными компонентами природного комплекса являются климат и рельеф.
- Выделяют зональные и аazonальные природные комплексы.
- Любая природная зона – это поле для хозяйственной деятельности людей, поэтому правильнее говорить о природно-хозяйственных зонах.

#### **Практические работы**

1. Оценка природных условий и ресурсов какой-либо природной зоны. Составление прогноза её изменения и выявление особенностей адаптации человека к жизни в данной природной зоне.
2. Составление описания одной из природных зон России по плану.

### **Тема 10. Крупные природные районы России (13 часов)**

#### **Содержание темы**

**Островная Арктика.** Мир арктических островов. Западная Арктика: Земля Франца-Иосифа, Новая Земля. Восточная Арктика: Новосибирские острова, Северная Земля, остров Врангеля.

**Восточно-Европейская равнина.** Физико-географическое положение территории. Древняя платформа. Чередование возвышенностей и низменностей – характерная черта рельефа. Моренно-ледниковый рельеф. Полесья. Эрозионные равнины. Полезные ископаемые Русской равнины: железные и медно-никелевые руды Балтийского щита, КМА, Печёрский каменно-угольный бассейн, хибинские апатиты и др. Климатические условия и их благоприятность для жизни человека. Западный перенос воздушных масс. Крупнейшие реки. Разнообразие почвенно-растительного покрова лесной зоны. Лесостепь и степь. Природная зональность на равнине. Крупнейшие заповедники. Экологические проблемы – следствие интенсивной хозяйственной деятельности.

**Северный Кавказ** – самый южный район страны. Особенности географического положения региона. Равнинная, предгорная и горная части региона: их природная и хозяйственная специфика. Горный рельеф, геологическое строение и полезные ископаемые Кавказа. Особенности климата региона. Современное оледенение. Основные реки, особенности питания и режима, роль в природе и хозяйстве. Почвенно-растительный покров и растительный мир. Структура высотной поясности гор. Агроклиматические, почвенные и кормовые ресурсы. Заповедники и курорты Кавказа.

**Урал** – каменный пояс России. Освоение и изучение Урала. Пограничное положение Урала между европейской частью России и Сибирью на стыке тектонических структур и равнин. Различия по геологическому строению и полезным ископаемым Предуралья, Урала и Зауралья. Уральские самоцветы. Особенности климата Урала. Урал – водораздел крупных рек. Зональная и высотная поясность. Почвенно-растительный покров и развитие сельского хозяйства. Антропогенные изменения природы Урала. Заповедники Урала.

**Западная Сибирь** – край уникальных богатств: крупнейший в мире нефтегазоносный бассейн. Западно-Сибирская равнина – одна из крупнейших низменностей земного шара. Молодая плита и особенности формирования рельефа. Континентальный климат, при небольшом количестве осадков избыточное увлажнение, внутренние воды. Сильная заболоченность. Отчётливо выраженная зональность природы от тундр до степей. Краткая характеристика зон. Зона Севера и её значение. Оценка природных условий для жизни и быта человека; трудность освоения природных богатств: суровая зима, многолетняя мерзлота, болота.

**Средняя Сибирь.** Географическое положение между реками Енисеем и Леной. Древняя Сибирская платформа, представленная в рельефе Среднесибирским плоскогорьем. Преобладание плато и нагорий. Траппы и кимберлитовые трубки. Месторождения золота, алмазов, медно-никелевых руд, каменного угля. Резко континентальный климат: малое количество осадков, Сибирский (Азиатский) антициклон. Крупнейшие реки России: Лена, Енисей и их притоки. Реки – основные транспортные пути Средней Сибири; большой гидроэнергетический потенциал. Морозные формы рельефа. Две природные зоны: тундра и светлехвойная тайга.

**Северо-Восток Сибири.** Географическое положение: от западных предгорий Верхоянского хребта до Чукотского нагорья на востоке. Омоложенные горы; среднегорный рельеф территории, «оловянный пояс». Резко континентальный климат с очень холодной зимой и прохладным летом. Полносезонный холод Северного полушария. Определяющее значение многолетней мерзлоты для всей природы региона. Реки со снеговым питанием и половодьем в начале лета. Природные зоны: тундра и светлехвойная тайга.

**Горы Южной Сибири** – рудная кладовая страны. Разнообразие тектонического строения и рельефа. Складчато-глыбовые средневысотные горы и межгорные котловины, тектонические озёра. Байкал. Области землетрясений. Богатство рудными ископаемыми магматического происхождения. Контрастность климатических условий. Высотная поясность. Степи Забайкалья. Агроклиматические ресурсы. Экологические проблемы Байкала.

**Дальний Восток** – край, где север встречается с югом. Геология и тектоника территории. Современный вулканизм Камчатки и Курил. Муссонный климат Тихоокеанского побережья. Климатические контрасты севера и юга. Большая густота и полноводность речной сети. Паводки и наводнения. Гидроресурсы и ГЭС. Влияние приморского положения на смещение границ природных зон к югу. Гигантизм растений. Характеристика тундры и лесной зоны. Уссурийская тайга – уникальный природный комплекс. Заповедники Дальнего Востока.

### **Учебные понятия**

Увалы, западный перенос, оттепель, моренные холмы, «бараньи лбы», Малоземельская и Большеземельская тундра, полесье, ополье, Предкавказье, лакколит, Большой Кавказ, бора, фён, многолетняя мерзлота, низменные болота, берёзовые колки, суховеи, Предуралье, Зауралье, омоложенные горы, траппы, кимберлитовая трубка, Сибирский (Азиатский) антициклон, полигоны, бугры пучения, гидролакколиты, складчато-глыбовые горы, полюс холода, ископаемый (жильный) лёд, наледь, возрождённые горы, геологические разломы, тектонические озёра, сопка, цунами, гейзеры, муссонный климат, тайфун.

### **Основные образовательные идеи**

- Каждый крупный природный район России – край с уникальной природой.
- Природные условия и ресурсы крупных природных районов – основа для определённых видов хозяйственной деятельности.

### **Практическая работа**

Составление описания природного района по плану.

**Тема: Заключение (1 час)**

### **Содержание темы**

Влияние природы на человека: природные ресурсы, благоприятные и неблагоприятные природные условия, стихийные бедствия, рекреационное значение природных условий. Влияние человека на природу: использование природных ресурсов, выброс отходов, изменение природных ландшафтов, создание природоохранных территорий.

#### Учебные понятия

Ресурсы, неблагоприятные природные условия, стихийные бедствия, комфортность, отрасли промышленности, твёрдые отходы, жидкие отходы, газообразные отходы, смог, сельское хозяйство, выхлопные газы, заповедники.

#### Основные образовательные идеи

- Влияние природной среды (природных условий и ресурсов) на образ жизни и особенности хозяйственной деятельности людей.
- Воздействие на природные комплексы со стороны промышленности, сельского хозяйства и транспорта.

#### Практическая работа

Составление прогноза развития экологической ситуации отдельных регионов на основе сведений о хозяйственной и повседневной деятельности человека.

### Раздел III.

#### Тематическое планирование. 8 класс. *Физическая география России* (68 часов, 2 часа в неделю).

| №  | Раздел, тема  | Количество часов |
|----|---|------------------|
| 1  | Географическая карта и источники географической информации. | 4                |
| 2  | Россия на карте мира.                                       | 5                |
| 3  | История изучения России.                                    | 5                |
| 4  | Геологическое строение и рельеф.                            | 6                |
| 5  | Климат России.  | 8                |
| 6  | Гидрография России.   | 9                |
| 7  | Почвы России.   | 3                |
| 8  | Растительный и животный мир России.                         | 3                |
| 9  | Природные зоны России.                                      | 6                |
| 10 | Крупные природные районы России.                            | 13               |
| 11 | Заключение. Природа и человек.                              | 1                |
| 12 | Обобщение, контроль и коррекция знаний.                     | 3                |
|    | Резерв.   | 2                |
|    | Итого   | 68               |