




Муниципальное автономное общеобразовательное учреждение Омутинская средняя общеобразовательная школа №2

Рассмотрено: Руководитель ШМО  О.В.Баженова Протокол №3 от 30. 10 .2018 г.	Согласовано: Заместитель директора по УВР  Е.Н.Яковлева _30 октября 2018 г.	Утверждаю Директор  А.Б.Комарова Приказ № 13/1-од от "31" октября 2018 г.
---	--	---

РАБОЧАЯ ПРОГРАММА

Предмет: география

Класс: 6 "а", "б", "в"

Составитель: Левченко Алексей Иванович

Омутинское 2018-2019 г.

Раздел I. Планируемые результаты изучения учебного предмета, курса

Личностные, метапредметные и предметные результаты освоения учебного предмета.

Личностные результаты:

- овладение ответственным отношением к учению, готовностью и способностью к саморазвитию и самообразованию на основе мотивации к обучению и познанию;
- осознание ценности географического знания как важнейшего компонента научной картины мира;
- коммуникативной компетентностью в общении и сотрудничестве со сверстниками в процессе образовательной, общественно-полезной, учебно-исследовательской, творческой и других видов деятельности.

Метапредметные результаты:

- ставить учебную задачу под руководством учителя;
- планировать свою деятельность под руководством учителя;
- работать в соответствии с поставленной задачей;
- работать в соответствии с предложенным планом;
- участвовать в совместной деятельности;
- сравнивать полученные результаты с ожидаемыми;
- оценивать работу одноклассников;
- выделять главное, существенные признаки понятий;
- сравнивать объекты, факты, явления, события по заданным критериям;
- высказывать суждения, подтверждая их фактами;
- выявлять причинно-следственные связи;
- решать проблемные задачи;
- определять критерии для сравнения фактов, явлений;
- искать и отбирать информацию в учебных и справочных пособиях, словарях;
- создавать тексты разных типов (описательные, объяснительные)

Предметные результаты:

- объяснять значение понятий: «полярные круги», «тропики», «полярная ночь», «полярный день», «географические координаты», «географическая широта», «географическая долгота», «Мировой океан», «солёность», «промилле», «океанические течения», «волны», «приливы», «отливы», «литосферные плиты», «сейсмические пояса», «эпицентр землетрясения», «кратер», «гейзер», «абсолютная высота», «относительная высота», «горизонталь», «горный хребет», «горная долина», «речная система», «бассейн реки», «водораздел», «питание реки», «режим реки», «воздушная масса», «тепловой пояс», «климатический пояс», «погода», «климат», «растительный покров», «местообитание», «почва», «плодородие почв», «гумус», «географическая оболочка», «природный комплекс», «природная зона», «географическая зональность», «высотная поясность»;
- показывать по карте наиболее важные элементы градусной сети;
- объяснять механизм смены времён года, образования полярного дня и ночи, дней осеннего и весеннего равноденствия;

- определять координаты точек и точек по их географическим координатам;
- овладение основами картографической грамотности и использование географической карты как одного из «языков» международного общения;
- овладение основными навыками нахождения, использования и презентации географической информации;
- уметь составлять и оформлять планы местности, классной комнаты и т.п.;
- уметь ориентироваться с помощью плана, по компасу, по местным признакам;
- уметь составлять перечень источников географической информации, используемых на уроках;
- уметь приводить примеры географических карт, различающихся по масштабу, охвату территории, содержанию, назначению;
- уметь составлять сравнительную характеристику разных способов изображения земной поверхности;
- уметь определять по карте местоположение объекта ;
- уметь называть и показывать по карте основные географические объекты ;
- уметь называть методы изучения земных недр и Мирового океана;
- уметь объяснять движения вод в Мировом океане, причины их образования;
- уметь приводить примеры основных форм рельефа дна океана и объяснять их взаимосвязь с тектоническими структурами;
- уметь объяснять особенности строения рельефа суши и дна океана;
- уметь определять по карте сейсмические районы мира, абсолютную и относительную высоту точек, глубину морей;
- уметь показывать по карте горы и равнины, различающиеся по высоте, происхождению, строению;
- уметь составлять описание климатического пояса, гор, равнин, моря, рек, озёр по типовому плану;
- уметь наносить на контурную карту изучаемые географические объекты;
- уметь измерять (определять) температуру воздуха, атмосферное давление, направление ветра, облачность, амплитуду температур, среднюю температуру воздуха за сутки, месяц;
- уметь описывать погоду и климат своей местности;
- уметь объяснять закономерности распространения растительного и животного мира на Земле, приводить примеры;
- уметь приводить аргументы для обоснования тезиса «почва – особое природное тело»;
- уметь характеризовать природные зоны с использованием карт;
- уметь обозначать на контурной карте материки и океаны Земли;
- приводить примеры стихийных бедствий в разных районах Земли;
- называть меры безопасности при различных стихийных бедствиях.

Требования к уровню подготовки учащихся

Учащиеся должны знать (понимать):

- форму и размеры Земли;
- полюса, экватор, начальный меридиан, тропики и полярные круги, масштаб карт, условные знаки карт;
- части внутреннего строения Земли;
- основные формы рельефа;
- части Мирового океана;
- виды вод суши;
- причины изменения погоды;
- типы климатов;

- виды ветров, причины их образования;
- виды движения воды в океане;
- пояса освещенности Земли;
- географические объекты, предусмотренные программой.

Учащиеся должны уметь:

- анализировать, воспринимать, интерпретировать и обобщать географическую информацию;
- использовать источники географической информации для решения учебных и практико-ориентированных задач, знания о географических явлениях в повседневной жизни для сохранения здоровья и соблюдения норм экологического поведения в быту и окружающей среде;
- находить закономерности протекания явлений по результатам наблюдений (в том числе инструментальных);
- объяснять особенности компонентов природы отдельных территорий;
- описывать по карте взаимное расположение географических объектов;
- определять качественные и количественные показатели, характеризующие географические объекты, процессы и явления;
- ориентироваться на местности при помощи топографических карт и современных навигационных приборов;
- оценивать характер взаимодействия деятельности человека и компонентов природы;
- приводить примеры географических объектов и явлений и их взаимного влияния друг на друга; простейшую классификацию географических объектов, процессов и явлений;
- проводить с помощью приборов измерения температуры, влажности воздуха, атмосферного давления, силы и направления ветра, абсолютной и относительной высоты; примеры показывающие роль географической науки;
- различать изученные географические объекты, процессы и явления;
- создавать простейшие географические карты различного содержания; письменные тексты и устные сообщения о географических явлениях;
- составлять описания географических объектов, процессов и явлений с использованием разных источников географической информации;
- сравнивать географические объекты, процессы и явления; качественные и количественные показатели, характеризующие географические объекты, процессы и явления;
- строить простые планы местности;
- формулировать закономерности протекания явлений по результатам наблюдений (в том числе инструментальных);
- читать космические снимки и аэрофотоснимки, планы местности и географические карты.

Раздел II.

Содержание программы

Тема 1. Земля как планета (5 часов)

Содержание темы

Земля и Вселенная. Влияние космоса на Землю и жизнь людей. Форма, размеры и движения Земли. Суточное вращение вокруг своей оси и годовое вращение вокруг Солнца, их главные следствия. Дни равноденствий и солнцестояний. Градусная сеть, система географических координат. Тропики и полярные круги. Распределение света и тепла на поверхности Земли. Тепловые пояса.

Практические работы:

1. Определение по карте географических координат различных географических объектов.

Тема 2. Географическая карта (5 часа)

Содержание темы

Способы изображения местности. Географическая карта. Масштаб и его виды. Условные знаки: значки, качественный фон, изолинии. Виды карт по масштабу и содержанию. Понятие о плане местности и топографической карте. Азимут. Движение по азимуту. Изображение рельефа: изолинии, бергштрихи, послойная окраска. Абсолютная и относительная высота. Шкала высот и глубин. Значение планов и карт в практической деятельности человека.

Основные понятия

Географическая карта, план местности, азимут, масштаб, легенда карты, горизонтали, условные знаки.

Практические работы:

1. Определение направлений и расстояний по карте.
2. Определение сторон горизонта с помощью компаса и передвижение по азимуту.
3. Составление простейшего плана местности.

Тема 3. Литосфера (7 часов)

Содержание темы

Внутреннее строение Земного шара: ядро, мантия, литосфера, земная кора. Земная кора – верхняя часть литосферы. Материковая и океаническая земная кора. Способы изучения земных недр. Горные породы, слагающие земную кору: магматические, осадочные и метаморфические. Полезные ископаемые, основные принципы их размещения. Внутренние процессы, изменяющие поверхность Земли. Виды движения земной коры. Землетрясения и вулканизм. Основные формы рельефа суши: горы и равнины, их различие по высоте. Внешние силы, изменяющие поверхность Земли: выветривание, деятельность текучих вод, деятельность подземных вод, ветра, льда, деятельность человека. Рельеф дна Мирового океана. Особенности жизни, быта и хозяйственной деятельности людей в горах и на равнинах. Природные памятники литосферы.

Учебные понятия

Земное ядро, мантия (нижняя, средняя и верхняя), земная кора, литосфера, горные породы (магматические, осадочные, химические, биологические, метаморфические). Землетрясения, сейсмология, эпицентр, движения земной коры, вулкан и его составные части, полезные ископаемые (осадочные и магматические). Рельеф, горы, равнины, выветривание, внешние и внутренние силы, формирующие рельеф, техногенные процессы.

Практические работы:

1. Определение по карте географического положения островов, полуостровов, гор, равнин, низменностей.
2. Определение и объяснение изменений земной коры под воздействием хозяйственной деятельности человека (на примере своей местности).

Тема 4. Атмосфера (8 часов)

Содержание темы

Атмосфера: ее состав, строение и значение. Нагревание земной поверхности и воздуха. Температура воздуха. Особенности суточного хода температуры воздуха в зависимости от высоты солнца над горизонтом. Атмосферное давление. Ветер и причины его возникновения. Бриз. Влажность воздуха. Туман. Облака. Атмосферные осадки. Погода, причины ее изменения, предсказание погоды. Климат и климатообразующие факторы. Зависимость климата от географической широты и высоты местности над уровнем моря. Адаптация человека к климатическим условиям.

Учебные понятия

Атмосфера, тропосфера, стратосфера, верхние слои атмосферы, тепловые пояса, атмосферное давление, ветер, конденсация водяного пара, атмосферные осадки, погода, воздушные массы, климат.

Практические работы:

Построение розы ветров, диаграмм облачности и осадков по имеющимся данным. Выявление причин изменения погоды.

Тема 5. Гидросфера (4 часа)

Содержание темы

Гидросфера и ее состав. Мировой круговорот воды. Значение гидросферы. Воды суши. Подземные воды (грунтовые, межпластовые, артезианские), их происхождение, условия залегания и использования. Реки: горные и равнинные. Речная система, бассейн, водораздел. Пороги и водопады. Озера проточные и бессточные. Природные льды: многолетняя мерзлота, ледники (горные и покровные).

Учебные понятия:

Гидросфера, круговорот воды, грунтовые, межпластовые и артезианские воды, речная система, исток, устье, русло и бассейн реки, проточные и бессточные озера, ледники, айсберги, многолетняя мерзлота.

Практические работы:

1. Нанесение на контурную карту объектов гидросферы.
2. Описание по карте географического положения одной из крупнейших рек Земли: направление и характер ее течения, использование человеком.

Тема 6. Биосфера (2 часа)

Содержание темы

Царства живой природы и их роль в природе Земли. Разнообразие животного и растительного мира. Приспособление живых организмов к среде обитания в разных природных зонах. Взаимное влияние живых организмов и неживой природы. Охрана органического мира. Красная книга МСОП.

Учебные понятия

Биосфера, Красная книга.

Практическая работа

1. Ознакомление с наиболее распространенными растениями и животными своей местности.

Тема 7. Почва и географическая оболочка (3 часа)

Содержание темы

Почва. Плодородие - важнейшее свойство почвы. Условия образования почв разных типов. Понятие о географической оболочке. Территориальные комплексы: природные, природно-хозяйственные. Взаимосвязь между всеми элементами географической оболочки: литосферой, атмосферой, гидросферой и биосферой. Закон географической зональности, высотная поясность. Природные зоны земного шара. Географическая оболочка как окружающая человека среда, ее изменения под воздействием деятельности человека.

Учебные понятия

Почва, плодородие, природный комплекс, ландшафт, природно-хозяйственный комплекс, геосфера, закон географической зональности.

Практические работы:

1. Описание природных зон Земли по географическим картам.
2. Описание изменений природы в результате хозяйственной деятельности человека на примере своей местности.

Итоговая контрольная работа 1 час.

Раздел III.

Тематическое планирование по географии 6 класс

6 класс

№ п/п	Наименование разделов, тем	Кол-во часов
1.	Земля как планета	5
2.	Географическая карта	5
3.	Литосфера	7
4.	Атмосфера	8
5.	Гидросфера	4
6.	Биосфера	2
7.	Почва и географическая оболочка.	3
	Итого	34